

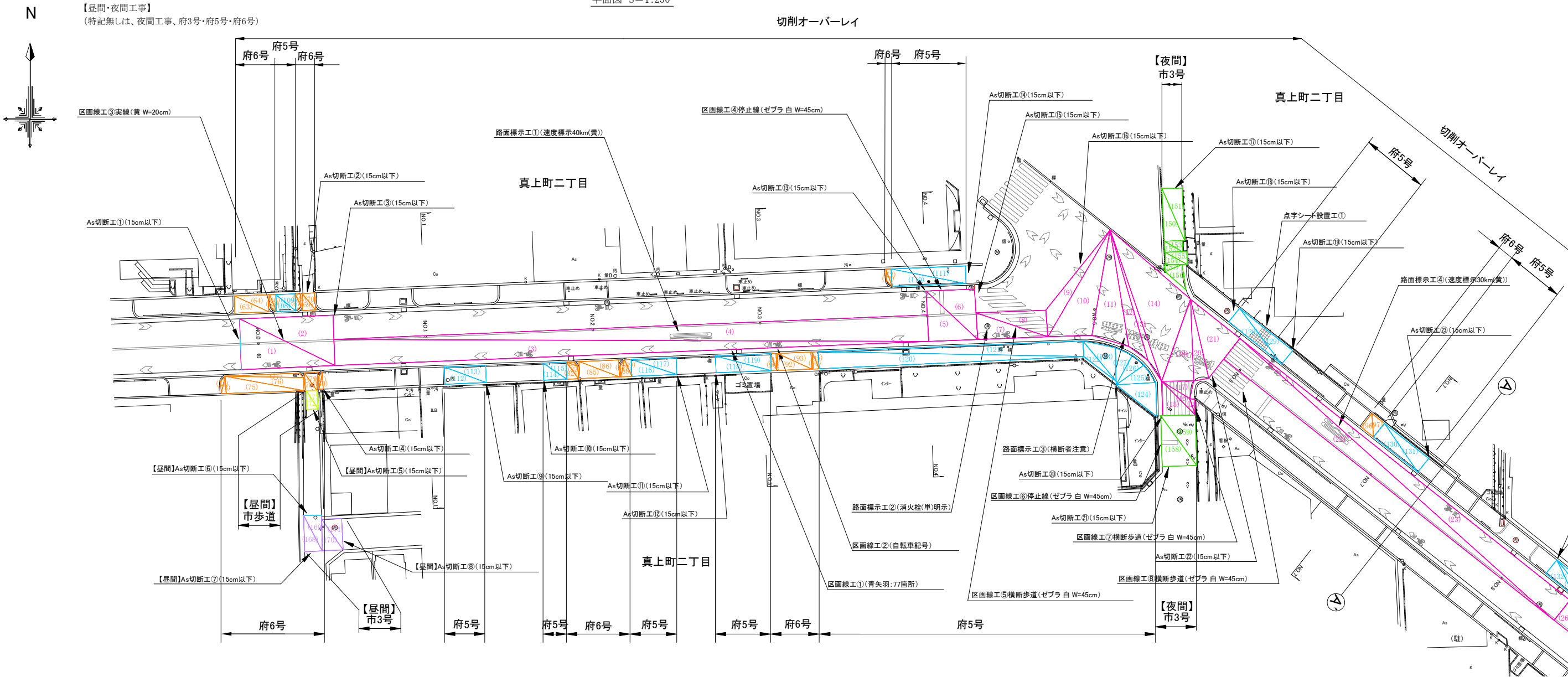
【A 路線】

【昼間・夜間工事】

(特記無しは、夜間工事、府3号・府5号・府6号)

平面図 S=1:250

切削オーバーレイ

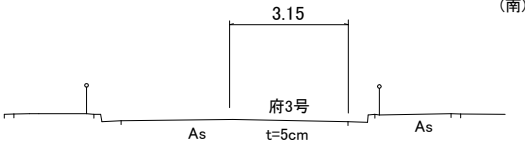
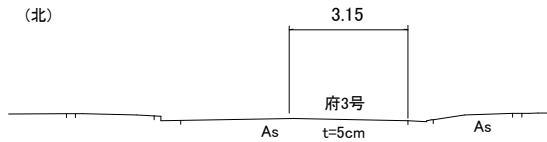


横断面 S=1:100

求積一覧表

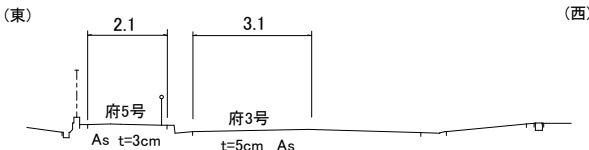
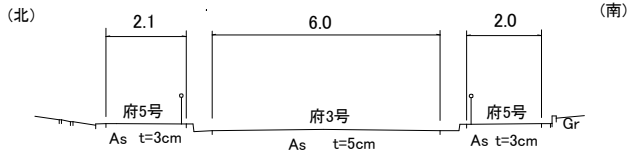
NO.1-NO.1'

NO.3-NO.3'



NO.4-NO.4'

NO.7-NO.7'



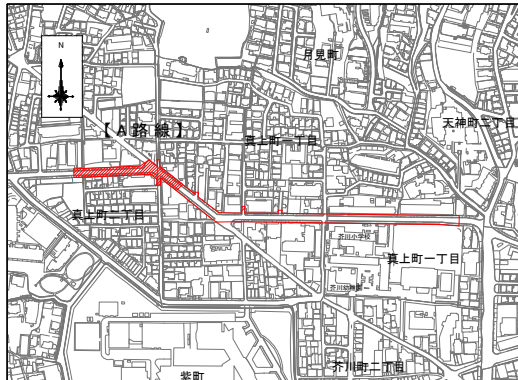
【昼間】 市3号
表層材料:再生密粒度アスコン13mm(t=50mm)

番号	寸法 (m)	図形の面積 (m ²)
(168)		
(169)		
(170)		
(171)		
総面積 (m ²)		18.313
控除面積		
控除総面積 (m ²)		0.000
控除後面積 (m ²) = 総面積 (m ²) - 控除総面積 (m ²)		18.313

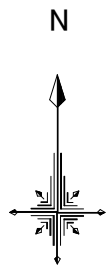
【昼間】 市歩道
表層材料:再生蜜粒度アスコン13mm(t=30mm)

番号	寸法 (m)	図形の面積 (m ²)
(172)		
(173)		
総面積 (m ²)		3.033
控除面積		
控除総面積 (m ²)		0.000
控除後面積 (m ²) = 総面積 (m ²) - 控除総面積 (m ²)		3.033

位置見取図



工事番号	07-014
工事名	真上町一丁目地区ほかに配水管布設跡路面復旧工事
図面名	【A 路線】 平面図・横断面・求積一覧表
施工年度及び工事種別	令和7年度 整備工事
高槻市水道部 管路整備課	



【A 路線】
【夜間工事】

平面図 S=1:250

切削オーバーレイ

真上町一丁目

真上町一丁目

真上町一丁目

横断面 S=1:100

求積一覧表

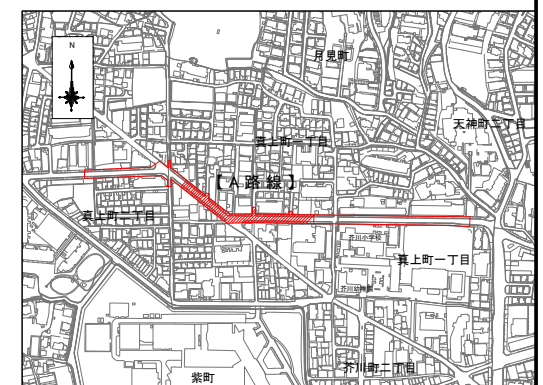
NO.9-NO.9'

NO.10+10.00-NO.10+10.00'

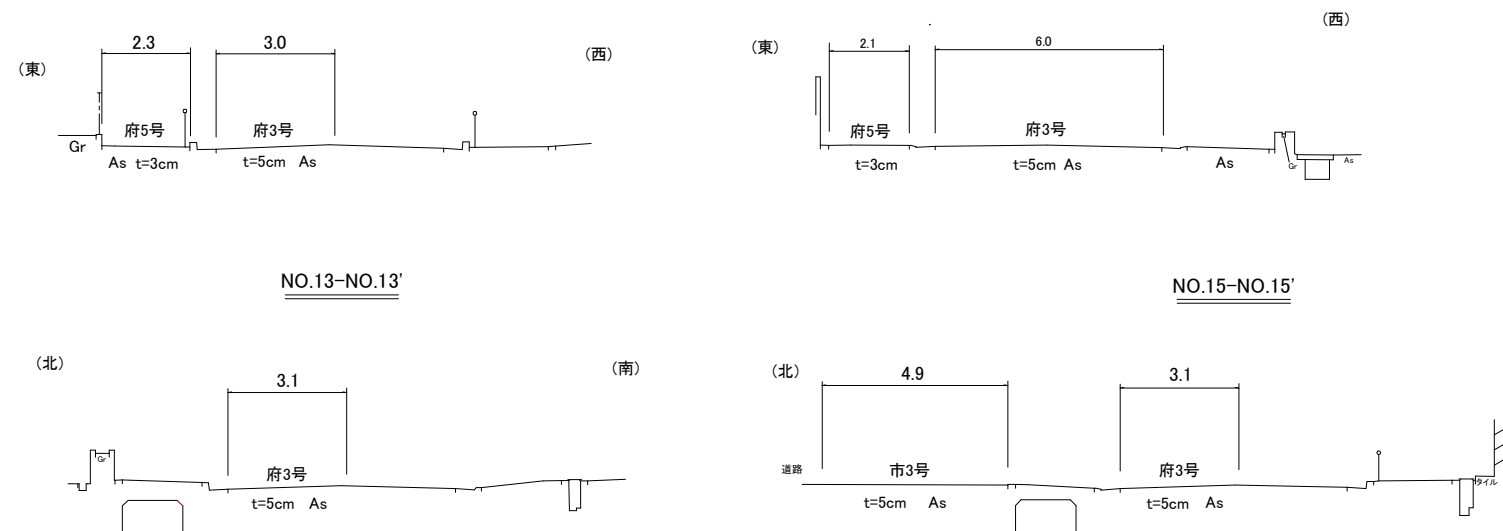
【夜間】市3号
表層材料:再生密粒度アスコン20mm(t=50mm)

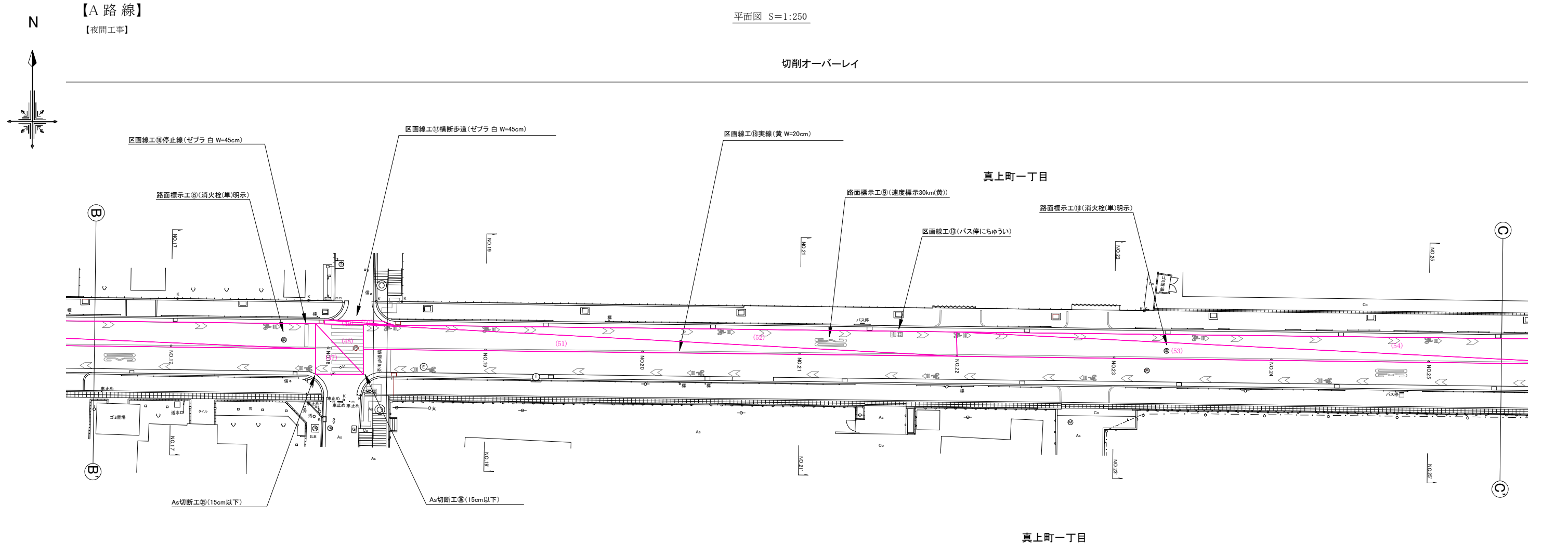
番号	寸法 (m)	図形の面積 (m ²)
(150)		
(151)		
(152)		
(153)		
(154)		
(155)		
(156)		
(157)		
(158)		
(159)		
(160)		
(161)		
(162)		
(163)		
(164)		
(165)		
(166)		
(167)		
総面積 (m ²)		104.537
控除面積		
控除総面積 (m ²)		0.000
控除後面積 (m ²) = 総面積 (m ²) - 控除総面積 (m ²)		104.537

位置見取図

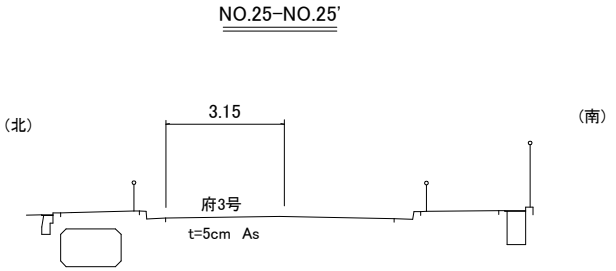
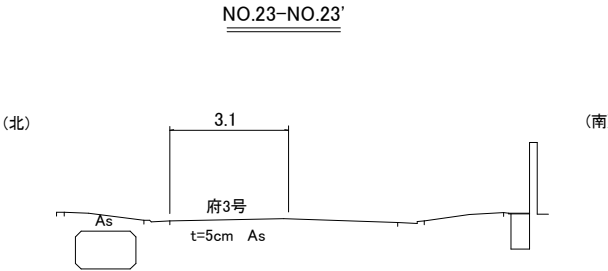
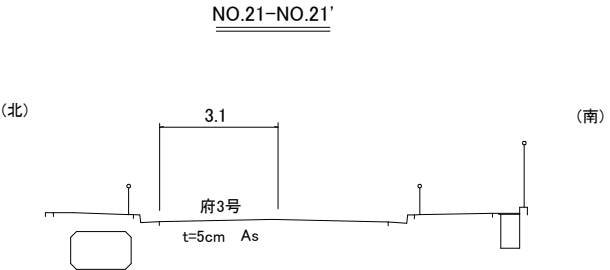
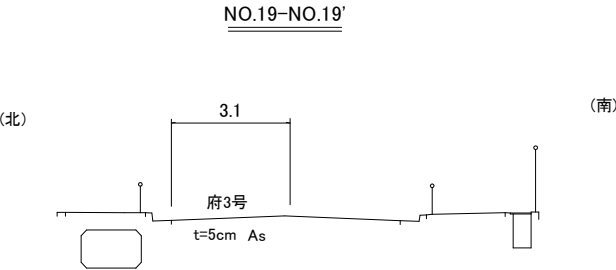
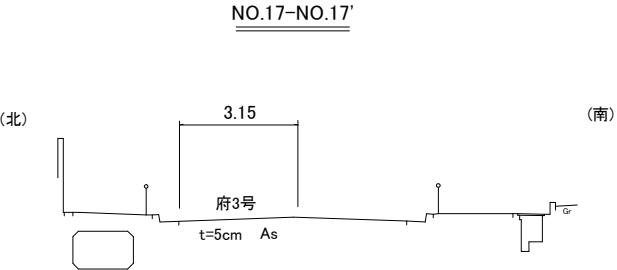


工事番号	07-014
工事名	真上町一丁目地区ほか配水管布設跡路面復旧工事
図面名	【A 路線】 平面図・横断面図・求積一覧表
施工年度及び工事種別	令和7年度 整備工事
高槻市水道部 管路整備課	



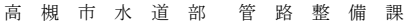
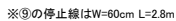
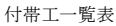


横断面 S=1:100



位置見取図

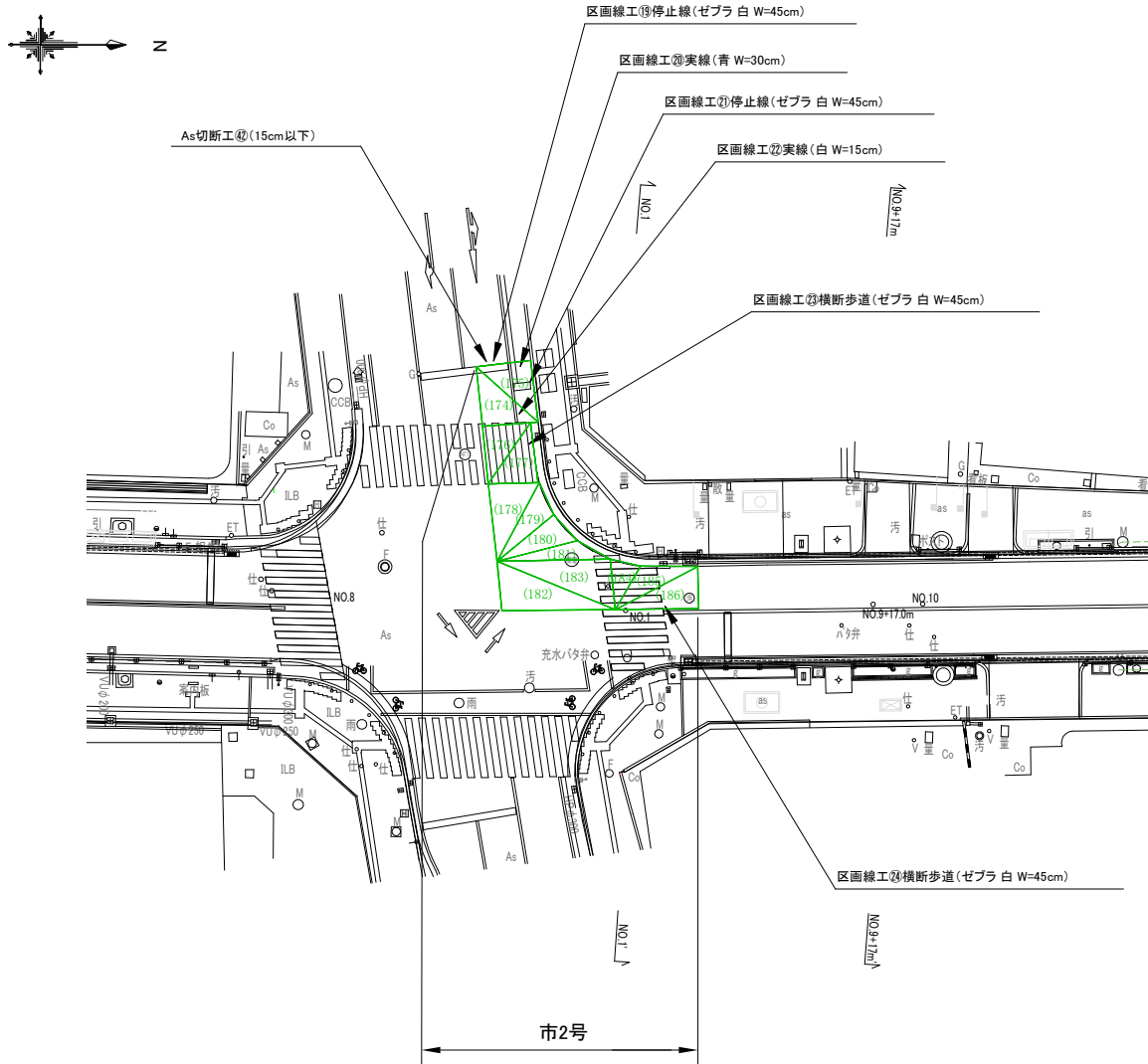
工事番号	07-014		
工事名	真上町一丁目地区ほか配水管布設跡路面復旧工事		
図面名	【A 路線】 平面図・横断面図	8枚の内	3枚
施工年度及び工事種別	令和7年度 整備工事		
高槻市水道部 管路整備課			



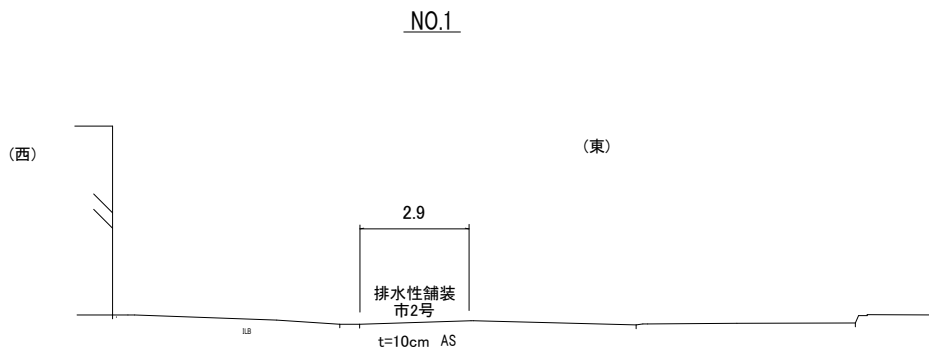
【B 路線】

【夜間工事】

平面図 S=1:250



横断図 S=1:100



求積一覧表

【B路線】

【夜間】市2号

表層材料:表層:ポーラスアスコン20mm(t=50mm)

基層:再生粗粒度アスコン20mm(t=50mm)

番号	寸 法 (m)		図形の面積(m ²)
(174)			
(175)			
(176)			
(177)			
(178)			
(179)			
(180)			
(181)			
(182)			
(183)			
(184)			
(185)			
(186)			
総面積(m ²)			93.858
控除面積			
控除総面積(m ²)			0.000
控除後面積(m ²) = 総面積(m ²) - 控除総面積(m ²)			93.858

付帯工一覧表

【B路線】

As切断工 (t≤15cm)

番 号	種 類	数 量(m)	昼 夜
⑫	As切断工(t≤15cm)		夜
合 計		4	

【C路線】

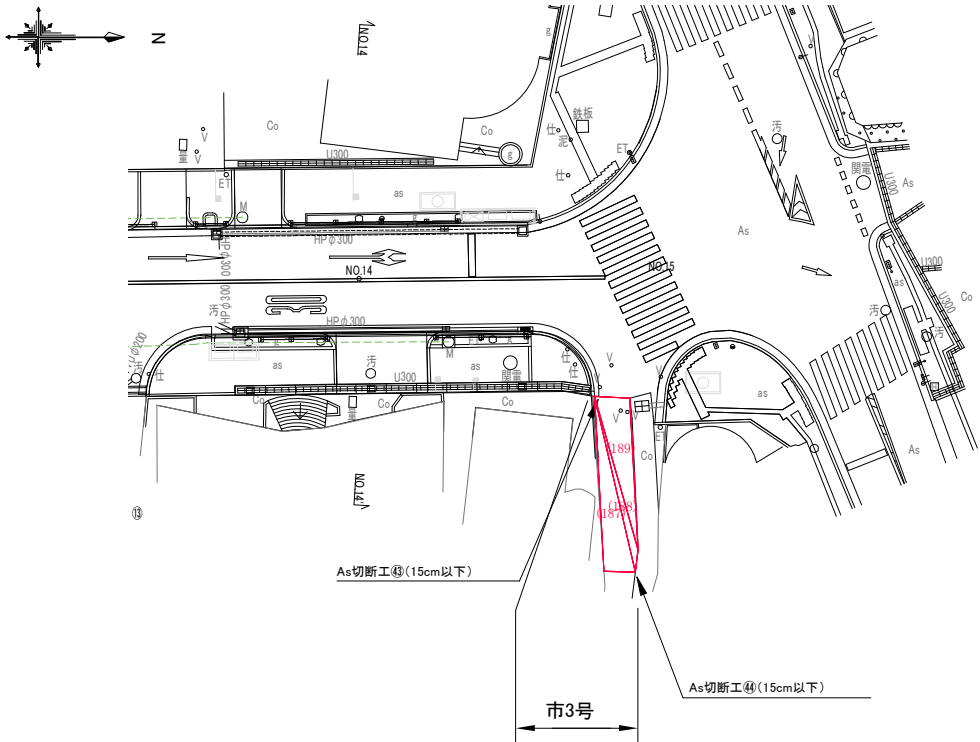
As切断工 (t≤15cm)

番 号	種 類	数 量(m)	昼 夜
⑬	As切断工(t≤15cm)		夜
⑭	As切断工(t≤15cm)		夜
合 計		4	

【C 路線】

【夜間工事】

平面図 S=1:250



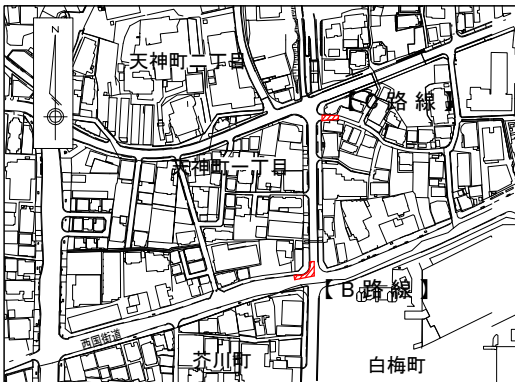
【C路線】

【夜間】市3号

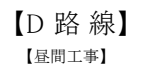
表層材料:再生密粒度アスコン20mm(t=50mm)

番号	寸 法 (m)		図形の面積(m ²)
(187)			
(188)			
(189)			
総面積(m ²)			26.602
控除面積			
控除総面積(m ²)			0.000
控除後面積(m ²) = 総面積(m ²) - 控除総面積(m ²)			26.602

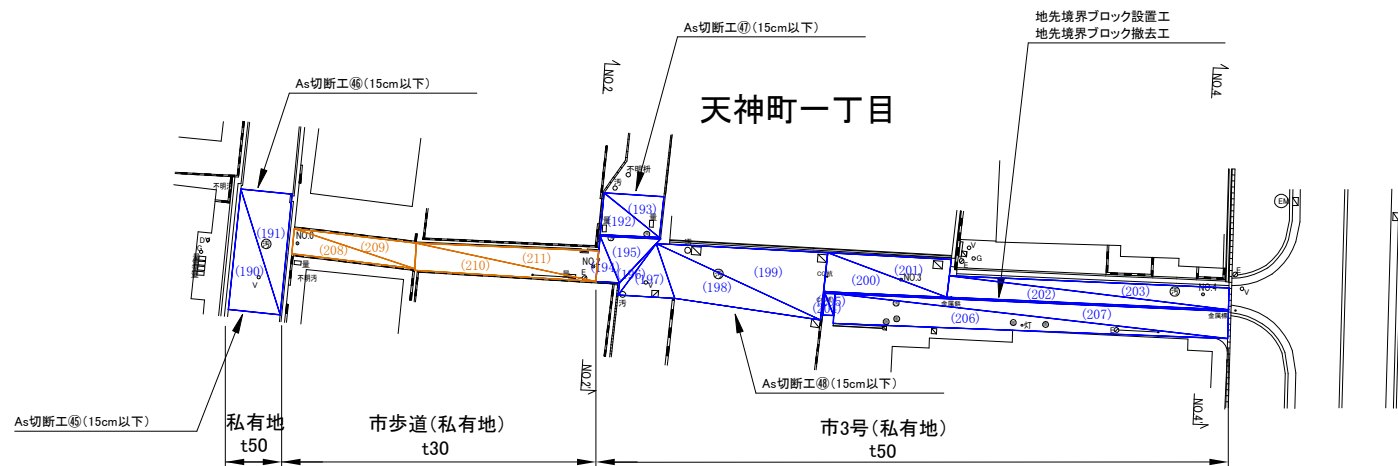
位置見取図



工 事 番 号	07-014		
工 事 名	真上町一丁目地区ほか配水管布設跡路面復旧工事		
図 面 名	【B 路 線・C 路 線】 平面図・横断図・付帯工一覧表・求積一覧表		B段の内 5枚
施工年度及び工事種別	令和7年度 整備工事		
高 槻 市 水 道 部 管 路 整 備 課			



平面图 S=1:250



求積一覽表

【昼間】市3号（私有地）
表層材料：再生密粒度アスコン13mm(t=50mm)

番号	寸 法 (m)			図形の面積 (m ²)
(190)				
(191)				
(192)				
(193)				
(194)				
(195)				
(196)				
(197)				
(198)				
(199)				
(200)				
(201)				
(202)				
(203)				
(204)				
(205)				
(206)				
(207)				
総面積 (m ²)				193.135
控除面積				
控除総面積 (m ²)				0.000
控除後面積 (m ²) = 総面積 (m ²) - 控除総面積 (m ²)				193.135

【昼間】市歩道（私有地）
表層材料：再生密粒度アスコン13mm(t=30mm)

番号	寸 法 (m)			図形の面積 (m ²)
(208)				
(209)				
(210)				
(211)				
総面積 (m ²)				36.690
控除面積				
控除総面積 (m ²)				0.000
控除後面積 (m ²) = 総面積 (m ²) - 控除総面積 (m ²)				36.690

求積集計表

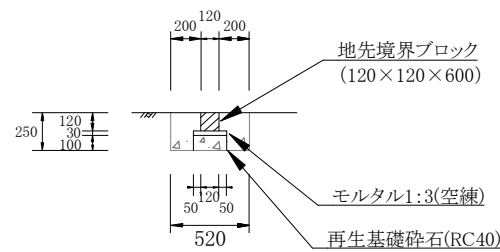
路 線 名	舗装構成	昼 夜	面 積 (㎡)	
A	府3号	夜	2119.759	
	府6号	夜	105.868	
	府5号	夜	268.312	
	市3号	夜	104.537	
	市3号	昼	18.313	
	市歩道	昼	3.033	
B	市2号	夜	93.858	
C	市3号	夜	26.602	
D	市3号(私有地)	昼	193.135	
	市歩道(私有地)	昼	36.69	
合 計			2970.107	≒2,970㎡

横断図 S=1:100



参考図 S=1:50

(地先境界ブロック設置工)

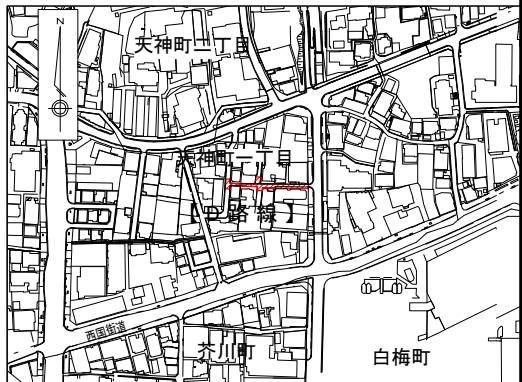


付帶工一覽表

【D路線】
As切断工 ($t \leq 15\text{cm}$)

番 号	種 類	数 量(m)	昼 夜
④5	As切断工(t≤15cm)		昼
④6	As切断工(t≤15cm)		昼
④7	As切断工(t≤15cm)		昼
④8	As切断工(t≤15cm)		昼
合 計		21	

位置見取図



工事番号	07-014		
工事名	真上町一丁目地区ほか配水管布設跡路面復旧工事		
図面名	【D路籍】 平面図・横断図・付帯工一覧表・求積一覧表・参考図		6枚の内 6枚
施工年度及び工事種別	令和7年度 整備工事		
高槻市水道部管路整備課			